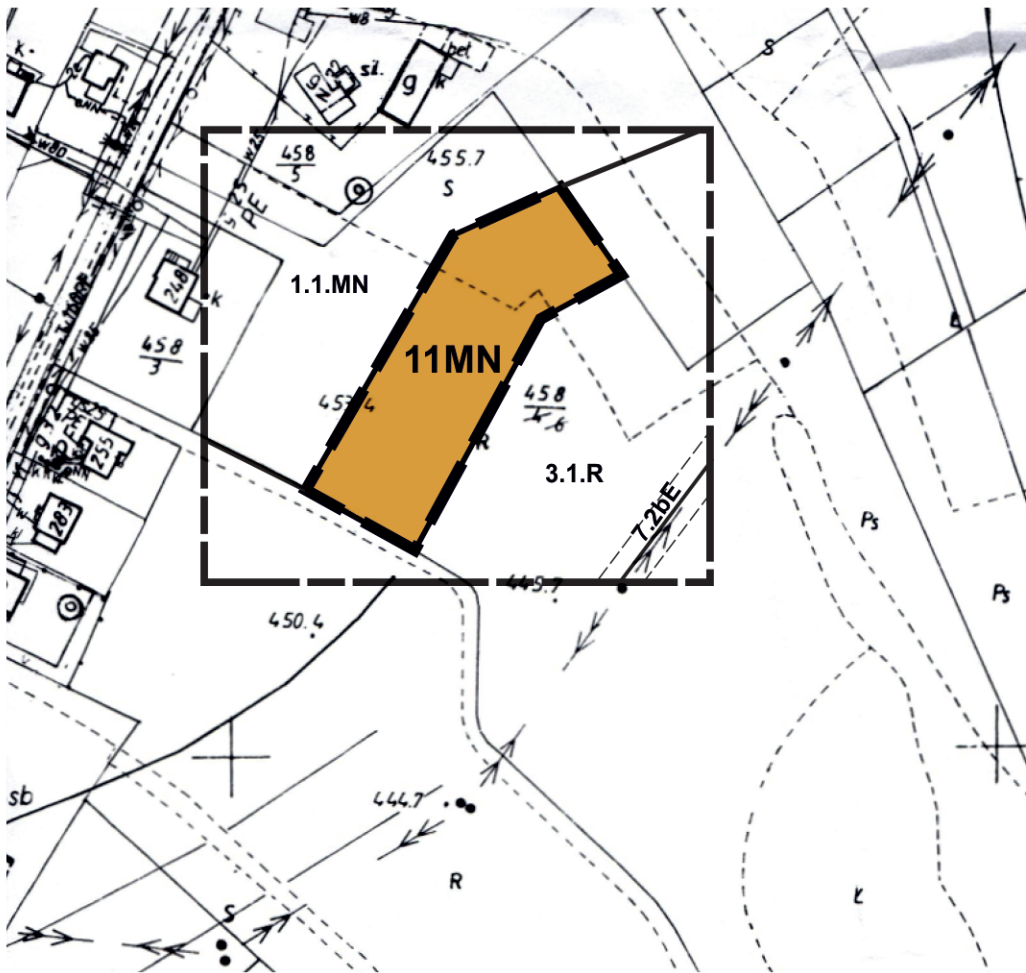
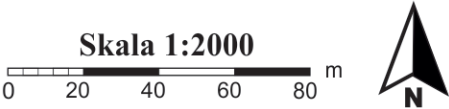


ZMIANA MIEJSCOWYCH PLANÓW ZAGOSPODAROWANIA PRZESTRZENNEGO W GMINIE CHEŁMIEC

Wieś Librantowa, część działki nr 458/7

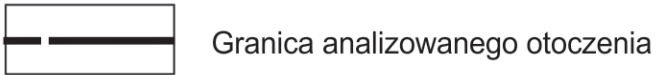
RYSUNEK PLANU NR 10



Źródło pochodzenia mapy: państwowy zasób geodezyjny i kartograficzny prowadzony przez Starostę Nowosądeckiego.
Układ współrzędnych mapy ETRS89/POLAND CS 2000 ZONE 7 ID EPSG: 2178

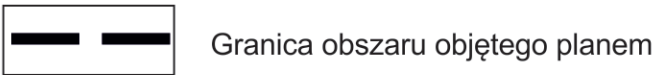
Załącznik Nr 10 do uchwały Nr
Rady Gminy Chełmiec z dnia

LEGENDA

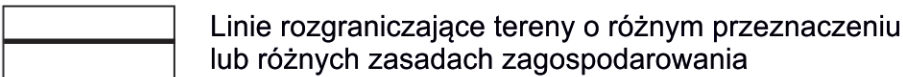


Granica analizowanego otoczenia

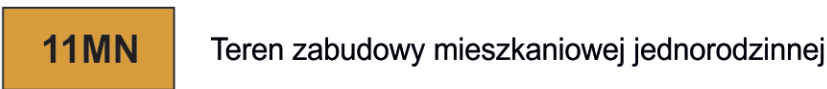
Ustalenia planu



Granica obszaru objętego planem

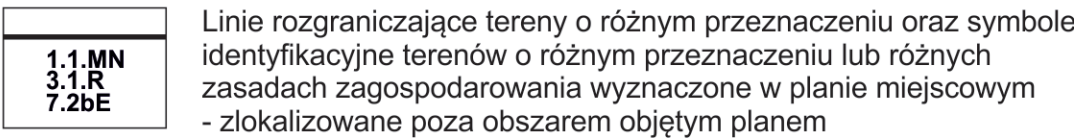


Linie rozgraniczające tereny o różnym przeznaczeniu lub różnych zasadach zagospodarowania



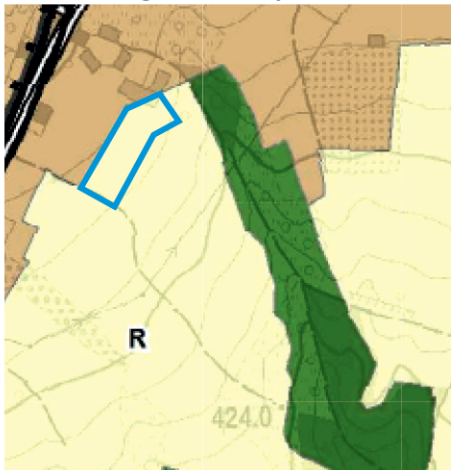
Teren zabudowy mieszkaniowej jednorodzinnej

Oznaczenia inne informacyjne



Linie rozgraniczające tereny o różnym przeznaczeniu oraz symbole identyfikacyjne terenów o różnym przeznaczeniu lub różnych zasadach zagospodarowania wyznaczone w planie miejscowym - zlokalizowane poza obszarem objętym planem

Wyrys ze studium uwarunkowań i kierunków zagospodarowania przestrzennego gminy Chełmiec uchwalonego uchwałą nr XV/294/2020 Rady Gminy Chełmiec z dnia 20.01.2020r. z późn. zm.



- LEGENDA:
- M Tereny zabudowy mieszkaniowej
 - R Tereny rolne
 - ZL Tereny lasów
 - Tereny drogi klasy zbiorczej
 - Obszar objęty planem

Z uwagi na skalę rysunku Studium dopuszcza się w miejscowych planach zagospodarowania przestrzennego korygowanie do 30 m ostatecznych przebiegów linii rozgraniczających pomiędzy terenami o różnym przeznaczeniu lub różnych zasadach zagospodarowania, w zależności od zaistniałych uwarunkowań i potrzeb, których nie można było przewidzieć na etapie sporządzania studium uwarunkowań i kierunków zagospodarowania przestrzennego.